



# Trans-Europäische-Kulturroute (Entwurf)



*Nordeuropa Nr.2*

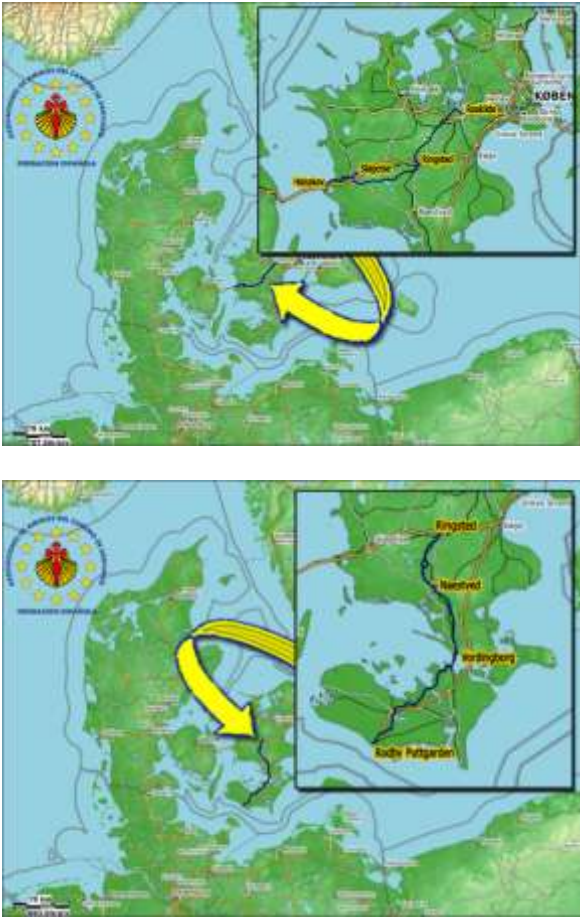


## *Von Vadstena nach Santiago de Compostela*

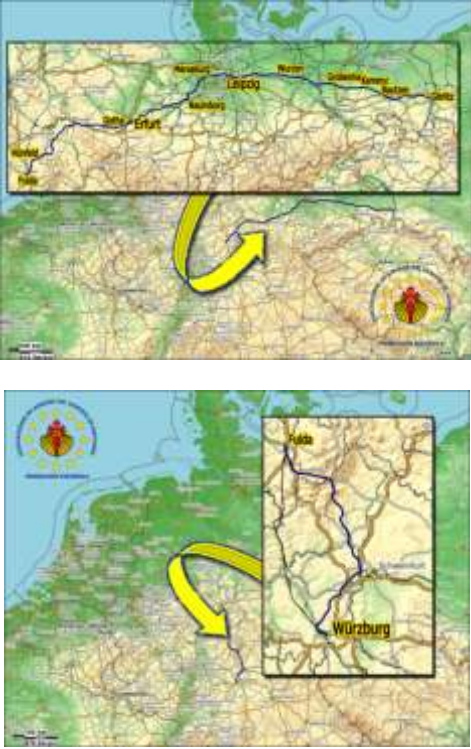




Route:

*Vadstena - Lund - Ringsted - Rødby/Puttgarden - Lübeck - Hannover - Eisenach - Würzburg -  
Konstanz - Einsiedeln - Genf - Le Puy - St. Jean-Pied-de-Port - Burgos - Leon - Santiago de Compostela*

*Stand: Dezember 2020*

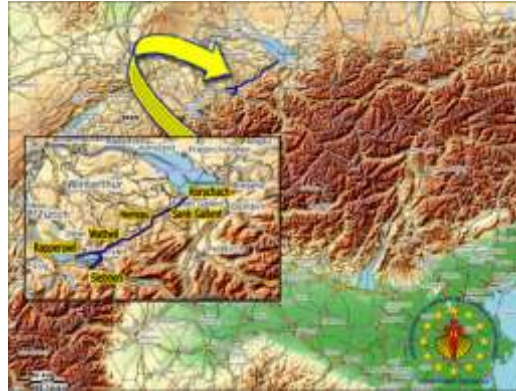
4275 km	Vadstena Lund Malmö Kopenhagen  z.Z. in Vorbereitung	 <p><b>Birgittaweg</b></p>	Karte 1: Vadstena - Jönköping Karte 2: Jönköping - Skaane Fagerh. Karte 3: <a href="#">Skaane Fagerholt - Lund</a> Karte 4: <a href="#">Lund - Malmö</a>
3903 km	Kopenhagen Roskilde	 <p><b>Jakobsveg</b> (Via Scandinavica)</p>	Unterkunft  GPS-Tracks  <a href="#">Karte</a>

<p>3853 km</p>	<p>Roskilde Ringsted Rødby</p>	 <p><b>Jakobsweg</b> (Via Scandinavica)</p>	<p>Unterkunft</p> <p>GPS-Tracks</p> <p><a href="#">Karte 1</a></p> <p><a href="#">Karte 2</a></p>
<p>3648 km</p>	<p>Puttgarden Lübeck Hannover Eisenach</p>	 <p><b>Jakobsweg</b> (Via Scandinavica)</p>	 <p><a href="#">Unterkunft</a></p> <p><a href="#">GPS-Tracks</a></p> <p><a href="#">Karte</a></p>

<p>2998 km</p>	<p>Eisenach  Würzburg</p>	 <p><b>Jakobsweg</b> (Via Scandinavica)</p>	 <p>PILGERFÜHRER BESTELLEN</p>   <p><a href="#">Unterkunft</a></p> <p><a href="#">GPS-Tracks 1</a> <a href="#">GPS-Tracks 2</a></p> <p><a href="#">Karte 1</a> <a href="#">Karte 2</a></p>
<p>2727 km</p>	<p>Würzburg  Ulm  Konstanz</p>	 <p><b>Jakobsweg</b> (Pilgerweg Franken/Süddeutschland)</p>	 <p><a href="#">Unterkunft</a> <a href="#">GPS-Tracks</a></p> <p><a href="#">Karte 1</a></p>  <p><a href="#">Unterkünfte</a> <a href="#">GPS-Tracks</a> <a href="#">Karte</a></p>

2458 km

Konstanz  
Einsiedeln



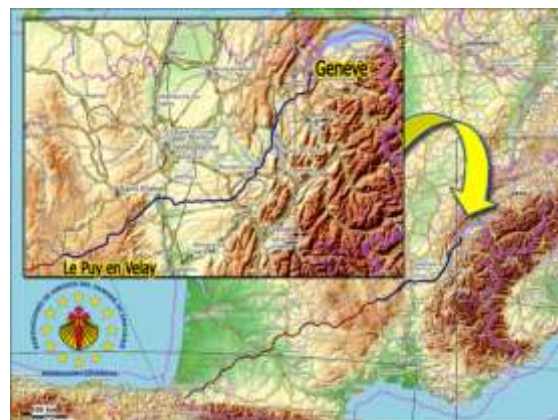
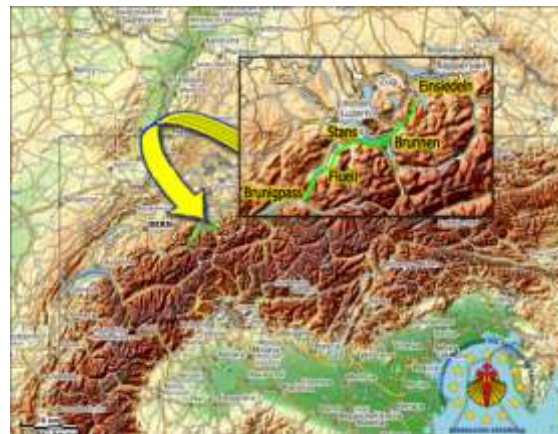
**Jakobsweg**  
(Schwabenweg)



[Unterkunft](#) [GPS-Tracks](#) [Karte](#)

2201 km

Einsiedeln  
Genf  
Le Puy




**Jakobsweg**  
(Schweizer Jakobsweg)







[Unterkunft 1](#) [GPS-Tracks](#)

[Karte 1](#) [Karte 2](#) [Karte 3](#) [Karte 4](#)



[Unterkunft](#) [GPS-Tracks](#) [Karte](#)

<p>1508 km</p>	<p>Le Puy St. Jean Pied de Port</p>	 <p><b>Jakobsweg</b> (Via Podiensis)</p>	 <p><a href="#">Unterkunft</a> <a href="#">GPS-Tracks</a> <a href="#">Karte</a></p>
<p>766 km</p>	<p>St. Jean Pied de Port Santiago de Compostela</p>	 <p><b>Jakobsweg</b> (Camino Frances)</p>	 <p><a href="#">Unterkünfte</a> <a href="#">GPS-Tracks</a> <a href="#">Karten</a></p> <p><a href="#">App</a></p>